



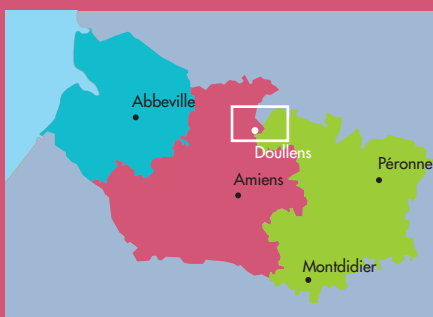


Le Sart Galant

Une randonnée à la frontière du Pas-de-Calais entre patrimoine et nature : vous découvrirez la vallée de l'Authie, la vallée de la Grouches mais aussi la Citadelle de Doullens ou le beffroi et l'ancien château de Lucheux.

-  4h20
-  52 km
-  Parcours moyen

Départ : Office de tourisme du Doullennais
17 rue du Bourg
80600 Doullens



© OT Doullennais

la **Somme**

- ① De l'office de tourisme, prendre rue du commandement unique, à droite avenue du Maréchal Foch et à droite rue Henri Dunant. Au rond-point, prendre le chemin de Milly jusqu'à Milly.
- ② À Milly, revenir sur la D5 et tourner à gauche. Puis aller jusqu'à Lucheux.
- ③ À **Lucheux**, tourner à gauche sur la D127, puis une seconde fois à gauche en direction de Bouquemaison.
- ④ À Bouquemaison, tourner à gauche au carrefour puis traverser tout droit la D916.
- ⑤ À Barly, prendre à gauche sur la D196. Après le village, prendre à droite sur la D958. À Mézerolles, prendre à droite sur la D459 en direction de Remaisnil.
- ⑥ À **Remaisnil**, prendre la rue du jeu de Paume, puis à gauche dans le prolongement rue du terrain de Boules, puis à gauche rue des Garennes. Prendre la 3^e à droite en direction de **Frohen-sur-Authie**. Rattraper la D938 à droite.
- ⑦ À Frohen-sur-Authie, prendre à gauche sur la D128 rue du Moulin. Passer l'Authie et prendre la 1^{ère} à droite route de Béalcourt. Prendre ensuite la rue de Frohen à droite.
- ⑧ À Béalcourt, prendre la rue du Haut à gauche, puis à droite sur la D99. Prendre à gauche sur la D99E.
- ⑨ À Saint-Acheul, prendre à gauche rue d'Heuzecourt. Reprendre la D99 sur la droite. Rue du Bas puis rue de Haut, quitter la D99 pour aller tout droit (C3).
- ⑩ À Le Meillard, prendre à droite dans la rue Saint-Marc, direction Boisbergues. Entrer dans Boisbergues à gauche et traverser le village. Au carrefour suivant : tout droit (D59).
- ⑪ Entrer dans Outrebois et tourner à droite et suivre le lit de l'Authie. Puis prendre la rue d'**Occoches**, tourner à droite pour rester sur la petite route en fond vallée.
- ⑫ À Hem-Hardival, traverser la D925 en poursuivant tout droit vers

Gézaincourt sur la D126. Continuer tout droit, traverser la voie ferrée et tourner de suite à gauche (hameau de Brete) direction Doullens.

Raccourcis :

- au point 5 : à Barly, tourner à gauche sur la D59, sortir du village, puis au carrefour prendre la direction d'Occoches. À Occoches, traverser la D938 tout droit. Puis à gauche après avoir traversé l'Authie.
- au point 7 : à Frohen-sur-Authie, tourner à gauche et traverser l'Authie. Puis tourner encore à gauche sur la D128 et suivre la route jusqu'à Le Meillard et au niveau de l'église, tourner à droite. Reprendre l'itinéraire au point 10.

• Office de tourisme du Doullennais :
03 22 32 54 52
www.doullens-tourisme.com



À voir

- **Doullens** : Ville fleurie, citadelle XVI^e et XVII^e siècle, Beffroi reconstruit en 1613, classé au patrimoine mondial de l'UNESCO, musée Lombart, salle du commandement unique. Église Saint-Pierre et Notre-Dame.
- **Luceux** : Village médiéval, église XII^e siècle, château XII^e, XIII^e et XIV^e siècles, Beffroi XII^e et XIV^e siècles. Arbre des épousailles (classé Arbre Remarquable)
- **Remaisnil** : Château de 1770 et pigeonnier polygonal en briques et pierres.
- **Occhoches** : Château de 1730 en pierre blanche.
- **Authie** : Église XVIII^e; chœur du XV^e voûté d'ogives à clefs pendantes.

Raccourcis



0 1km 2km 4km

Carte Michelin Somme n°301 - G7 / H7

